

N.	LOCALITA'	F.G. DI MAPPA	MAPPALI	SUP. TERRITORIALE AREA D.C.	AREA DA CENSIRE DIPLOMA PER REGIONE MILANO	VIRABILITA' STRADA C2
1	VALENZA	33	1906, 1908, 1909, 1908, 1908, 1911 1912, 1913, 1914	4.934,14	722,24	965,25
				4534,14	722,24	925,25

Si richiede di riportare i confini del perimetro del P.E.C. con quelli catastali



PROPRIETÀ: Sig. Damianacos Damiano
Sig.ra Rosati Katia
Sig. Bellini Gabriele
Sig.ra Massa Eleonora
Demichelis Costruzioni ditta indiv

UBICAZIONE: Via Napoli Ang. Via Rattapelsa

OGGETTO:
Attuazione del P.E.C. su area di Tipoc individuata dal P.R.G.C. come "C4C"
ESTRATTO DI P.R.G.C. - ESTRATTO DI MAPPA CATASTALE
PLANIMETRIA GENERALE - PIANO QUOTATO STATO ATTUALE





UTC: TAVOLA:

DATA: Nov.' 2016

SCALA: 1/500

1/5



LEGENDA	
	PERIMETRO DINDIVIDUAZIONE P.R.G.C. AREA P.E.C. C4 C
	PERIMETRO DINDIVIDUAZIONE CATASTALE AREA P.E.C. C4 C
	AREA VIG SOGGETTA A CONVENZIONE
	PASADIA STRADALE MT. 14,1 N.T.A. 040 P.R.G.C.

Inserimento del progetto nel PRG ZONA C4 C
Scala 1/2000



Figura	Superficie territoriale	11.50
1	(2,30710,00)/2=	11.50
2	(3,75716,05)/2=	30.09
3	(42,05716,60)/=	674.90
4	(14,60572,15)/2=	17.25
5	(6,05217,10)/2=	54.79
6	(9,31157,11)/=	684.55
7	(2,90721,70)/2=	31.46
8	(5,352260,62)/2=	61.12
9	(36,7722,68)/=	83.59
10	(22,8572,90)/2=	33.13
11	(6,80728,05)/2=	98.77
12	(32,88074,30)/2=	779.04
13	(24,30734,05)/2=	37.06
14	(35,8574,75)/2=	85.14
15	(11,0070,93)/2=	4.75
16	(110,0079,90)/=	590.00
Totale		mn. 4534,14

SCHEMA ANALITICO PER IL CALCOLO DELLA SUP. TERRITORIALE Scala 1/5000

